

«СОГЛАСОВАНО»

Начальник МОУО городского
округа Красногурьинск
Е.К. Шрайнер

« 8 » 2020 года

«СОГЛАСОВАНО»

ВРИО Начальника ОГИБДД
ММО России

«Красногурьинский»
Майор полиции И. О. Тычкин

« 9 » 2020 года

«УТВЕРЖДАЮ»

Директор МАОУ «ООШ № 28»

Е.А. Прозорова

2020 года

ПАСПОРТ

дорожной безопасности

муниципального автономного общеобразовательного учреждения
«Основная общеобразовательная школа № 28»

2020 год

Общие сведения

Муниципальное автономное общеобразовательное учреждение «Основная общеобразовательная школа № 28»

(Полное наименование образовательной организации)

Тип образовательной организации: Общеобразовательное учреждение

Юридический адрес: 624440 Свердловская область, г. Краснотурьинск, ул. Краснотурьинская, 4, тел. 8(34384) 4-36-26

Фактический адрес: 624440 Свердловская область, г. Краснотурьинск, ул. Краснотурьинская, тел. 8(34384) 4-36-26

Руководитель образовательной организации:

Директор Прозорова Елена Анатольевна 8-(34384)-4-36-26

(фамилия, имя, отчество)

(телефон)

Заместитель директора
по учебной работе

Светлакова Елена Валерьевна 8-908-923-72-11

(фамилия, имя, отчество)

(телефон)

Заместитель директора

по воспитательной работе Толстоухова Татьяна Сергеевна 8950-634-25-14

(фамилия, имя, отчество)

(телефон)

Ответственные работники муниципального органа образования

Методист по ВПР:

Фролова Наталья Валерьевна

8-904-383-71-75

(фамилия, имя, отчество)

(телефон)

Ответственные от

Госавтоинспекции

Капитан полиции

(должность)

Русинов Евгений Павлович

(фамилия, имя, отчество)

8-953-387-71-44

(телефон)

Ответственные работники

за мероприятия по профилактике детского
травматизма

Заместитель директора

по воспитательной работе: Толстоухова Татьяна Сергеевна 8-950-634-25-14

(фамилия, имя, отчество)

(телефон)

Руководитель или ответственный
работник дорожно-эксплуатационной
организации, осуществляющей
содержание улично-дорожной
сети (УДС)*

(фамилия, имя, отчество)

(телефон)

Руководитель или ответственный
работник дорожно-эксплуатационной
организации, осуществляющей
содержание технических средств
организации дорожного
движения (ТСОДД)*

Количество обучающихся (учащихся, воспитанников) 147

Наличие уголка по БДД имеется на первом этаже

(если имеется, указать место расположения)

Наличие класса по БДД кабинет ОБЖ на втором этаже

(если имеется, указать место расположения)

Наличие автогородка

(площадки) по БДД учебный перекресток на первом этаже

Наличие автобуса в образовательной организации нет

(при наличии автобуса)

Владелец автобуса _____ - _____

(ОО, муниципальное образование и др.)

Время занятий в образовательной организации:

1-ая смена: 08 час. 30 мин. – 14 час. 40 мин.

Внеклассные занятия: 12 час. 00 мин. – 15 час. 00 мин.

Телефоны оперативных служб:

101 - служба спасения (круглосуточно)

102 - дежурная часть ОВД по городскому округу Краснотурьинск
(круглосуточно)

103 - скорая медицинская помощь

104- аварийно-диспетчерская газовая служба (круглосуточно)

Содержание

I. План-схемы образовательной организации (сокращение – ОО).

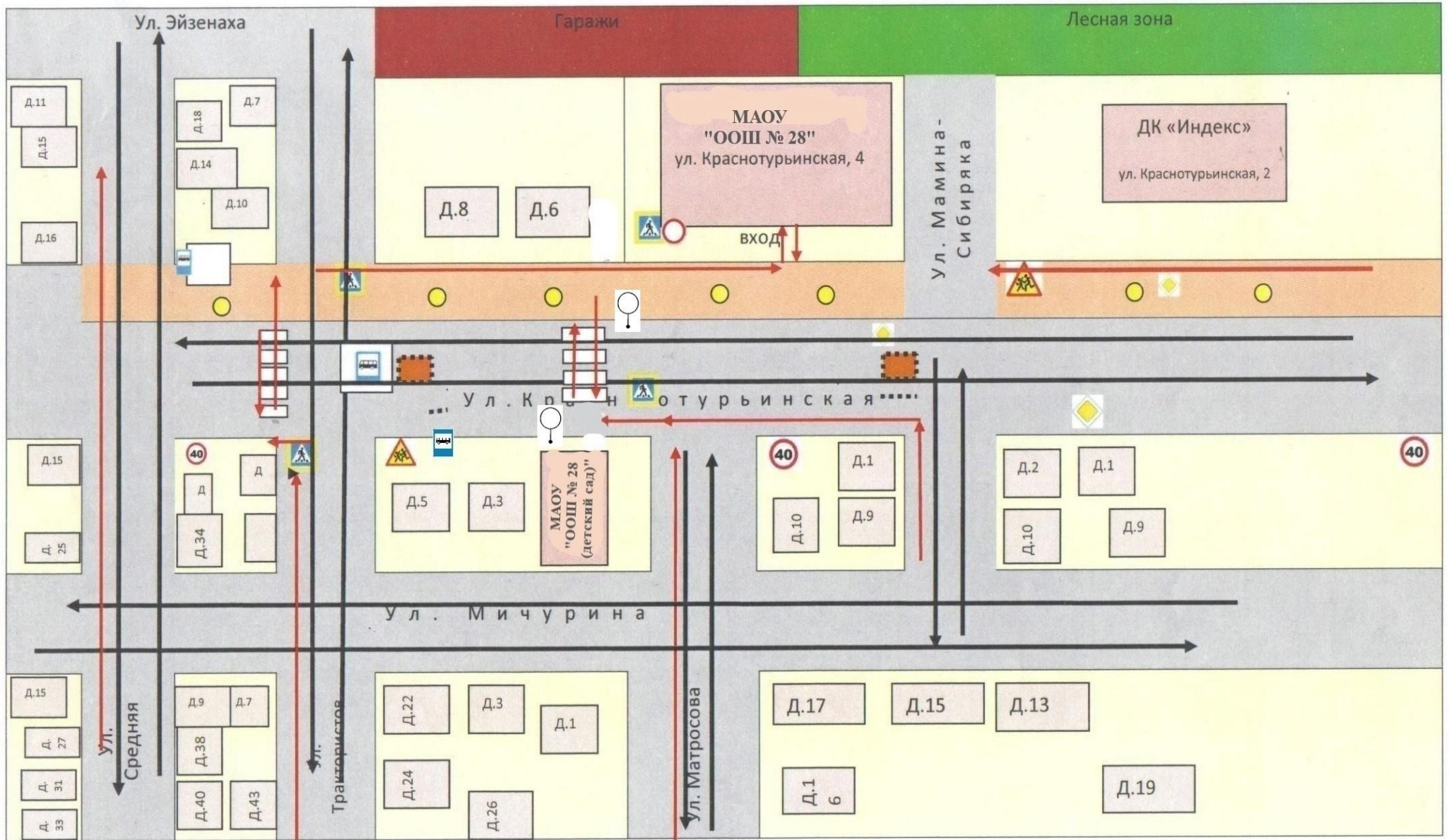
1. Район расположения образовательной организации, пути движения транспортных средств и детей (обучающихся).
2. Организация дорожного движения в непосредственной близости от образовательной организации с размещением соответствующих технических средств организации дорожного движения, маршруты движения детей и расположение парковочных мест.
3. Пути движения транспортных средств к местам разгрузки/погрузки и рекомендуемые безопасные пути передвижения детей по территории образовательной организации.

II. Приложения.

План-схема пути движения транспортных средств и детей при проведении дорожных ремонтно-строительных работ вблизи образовательной организации.

1. 1 План-схема МАОУ «Основная общеобразовательная школа №28»

Район расположения МАОУ «Основная общеобразовательная школа №28», пути движения транспортных средств и обучающихся.



1. Район МАОУ «ООШ № 28» (далее – ОО (образовательная организация)) определяется группой жилых домов, зданий и улично-дорожной сетью с учетом остановок общественного транспорта, центром которого является непосредственно ОО.

2. Территория, указанная на схеме, включает:

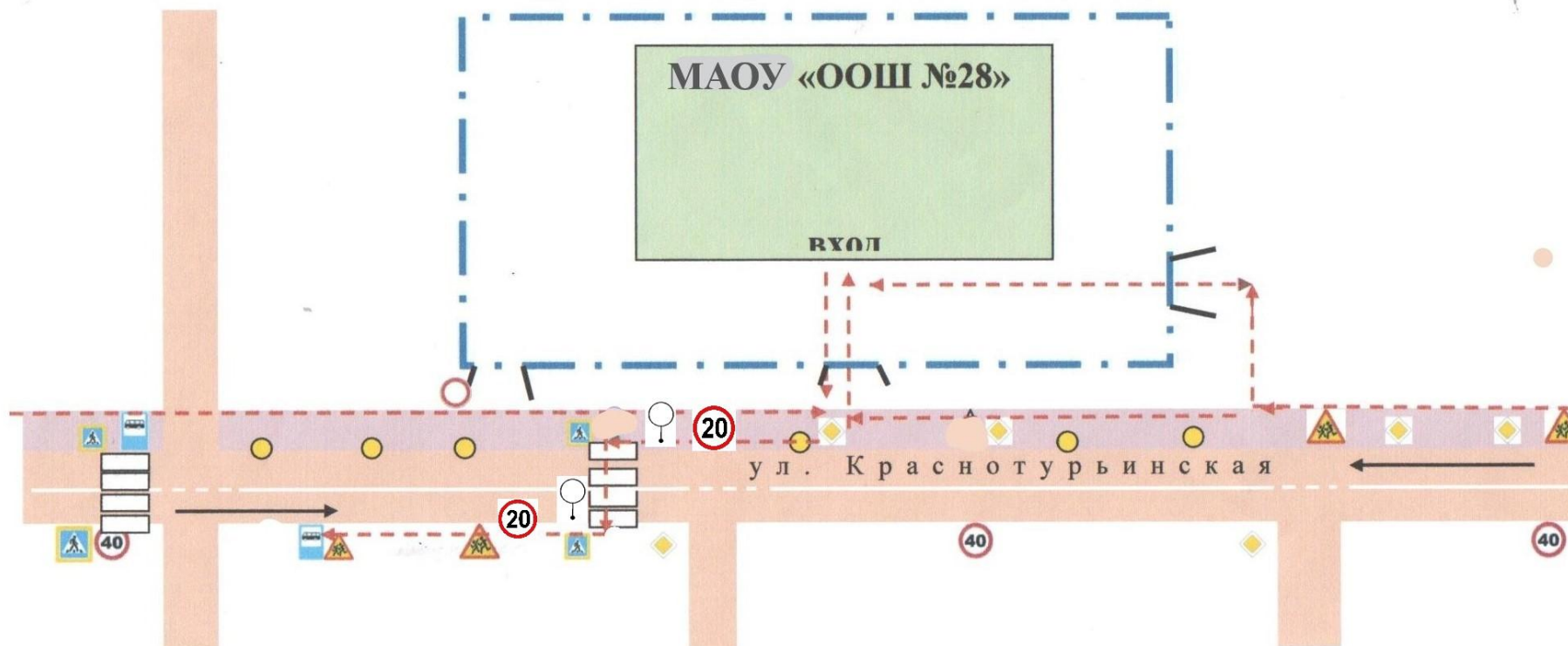
- образовательную организацию;
- жилые дома, в которых проживает большая часть детей данной образовательной организации;
- автомобильные дороги и тротуары.





3. На схеме обозначены:

- расположение жилых домов, зданий и сооружений;
- сеть автомобильных дорог;
- пути движения транспортных средств;
- пути движения детей в/из образовательную организацию;
- опасные участки (места несанкционированных переходов на подходах к образовательной организации);
- уличные (наземные – регулируемые / нерегулируемые) пешеходные переходы;
- названия улиц и нумерация домов.

4. На схеме указано расположение остановок маршрутных транспортных средств и безопасные маршруты движения детей от остановочного пункта к образовательной организации и обратно.

2. Схема организации дорожного движения в непосредственной близости от МАОУ «Основная общеобразовательная школа № 28» с размещением соответствующих технических средств организации дорожного движения, маршрутов движения детей



	-ограждение ОУ №28
	- искусственное освещение
	-направление движения транспортных средств
	-направление движения детей от (к) остановок (ам) маршрутных транспортных средств

1. Схема организации дорожного движения ограничена автомобильными дорогами, находящимися в непосредственной близости от образовательной организации.

2. На схеме обозначены:

- здание ОО с указанием территории, принадлежащей непосредственно образовательной организации с указанием ограждения территории;

- автомобильные дороги и тротуары;

-уличные (наземные – регулируемые/нерегулируемые) пешеходные переходы на подходах к образовательной организации;

- дислокация существующих дорожных знаков и дорожной разметки;

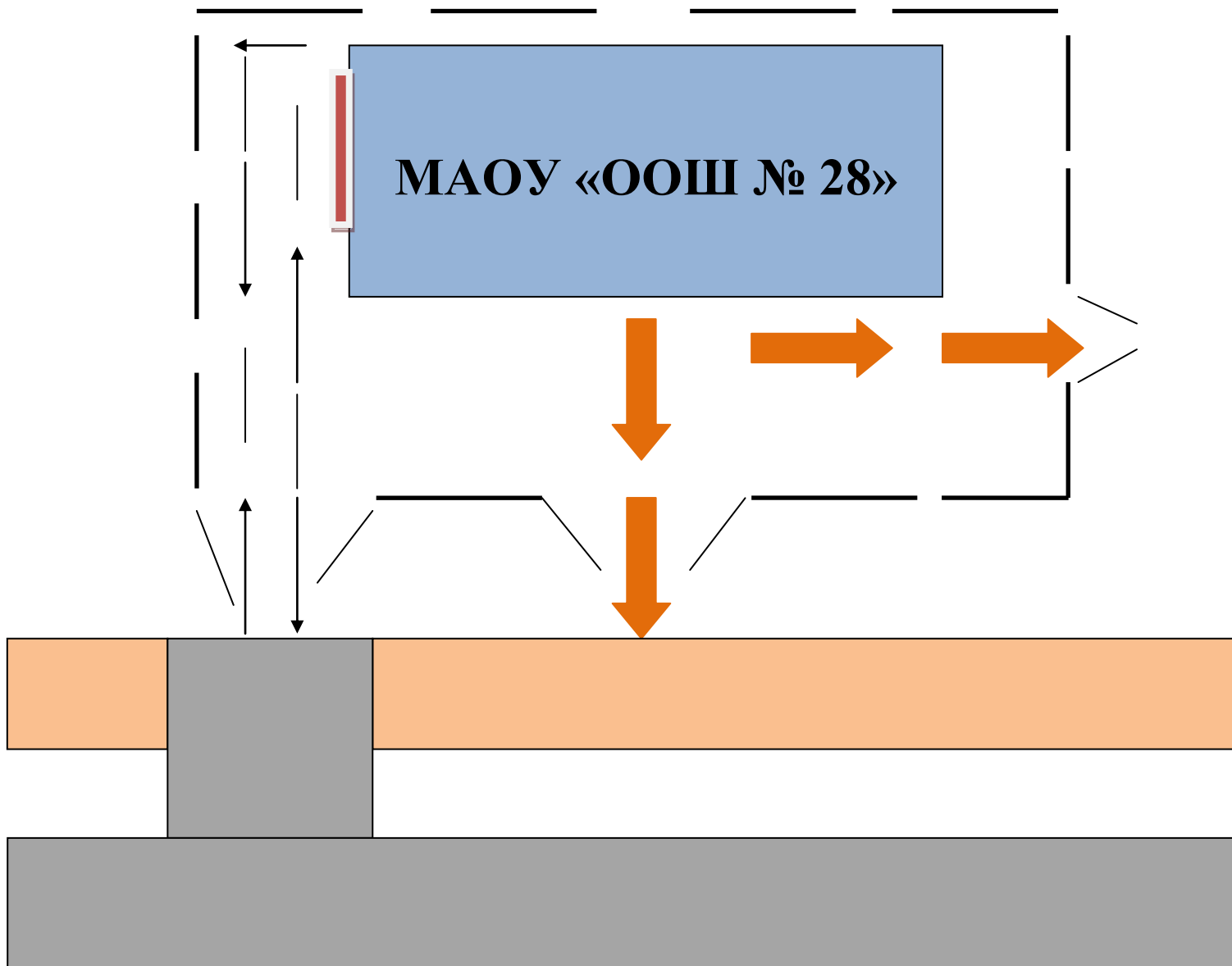
- другие технические средства организации дорожного движения;







- направление движения транспортных средств по проезжей части;

- направление безопасного маршрута движения детей.

3. На схеме указано расположение остановок маршрутных транспортных средств и безопасные маршруты движения детей от остановочного пункта к образовательной организации и обратно.

3. Пути движения транспортных средств к местам разгрузки/погрузки и рекомендуемые безопасные пути передвижения детей по территории образовательной организации



	въезд/выезд грузовых транспортных средств
	движение грузовых транспортных средств по территории ОО
	Движение детей по территории ОО
	место разгрузки/погрузки
	тротуар
	проезжая часть

Листу мерено 2/10, прошнуровано
и скреплено печатью

E. A. Prozorova

ЛИСТОВ.

Директор МАОУ «ООШ № 28»:

Е.А.Прозорова

