

«СОГЛАСОВАНО»
Начальник МО «Управление
образования муниципального
округа Краснотурьинск»



Е. К. Шрайнер

2025 г.

«УТВЕРЖДАЮ»
Директор МАОУ «ООШ № 28»
М.В. Цывунина



2025 г.

«СОГЛАСОВАНО»
Начальник ОГИБДД МО МВД
России «Краснотурьинский»,
Капитан полиции А.В.Иванов



2025 г.

ПАСПОРТ

дорожной безопасности образовательного учреждения
Муниципальное автономное общеобразовательное
учреждение «Основная общеобразовательная школа № 28»
(детский сад)
(наименование образовательного учреждения)

Общие сведения

Муниципальное автономное общеобразовательное учреждение
«Основная общеобразовательная школа № 28» (детский сад)
(Полное наименование образовательного учреждения)

Юридический адрес: 624440, Свердловская область, город
Красноурьинск, ул. Красноурьинская, 4

Фактический адрес: 624440, Свердловская область, город Красноурьинск,
ул. Красноурьинская, 1

Руководитель дошкольного образовательного учреждения:

Директор Цывунина Марина Владимировна 8(34384) 4-36-26, 3-90-85

Заместитель директора по учебной работе Светлакова Елена Валерьевна
+79089237211

Заместитель директора по воспитательной работе Толстоухова Татьяна
Сергеевна +79506342514

Ответственные работники муниципального органа образования
Методист по ВПР Фролова Наталья Валерьевна +79043837175

Ответственные от Госавтоинспекции
Капитан полиции Русинов Евгений Павлович +79533877144

Ответственные работники за мероприятия по профилактике детского
травматизма в ДОУ

Старший воспитатель Леонова Олеся Викторовна +79506518885

Руководитель или ответственный работник дорожно-эксплуатационной
организации, осуществляющей содержание улично-дорожной сети (УДС)

Руководитель или ответственный работник дорожно эксплуатационной
организации, осуществляющей содержание технических средств
организации дорожного движения (ТСОДД)

Количество воспитанников: 110

Наличие уголка по БДД: визуализированный паспорт в фойе и на территории ДОУ, информационные плакаты в фойе, в каждой группе

Время работы дошкольного образовательного учреждения:
в будние дни с 7.15 – до 17.45, выходные дни – суббота, воскресенье

Телефоны оперативных служб:

6-21-79 - ОГИБДД

101 — служба спасения (круглосуточно)

102 — дежурная часть ОВД по ГО Краснотурьинск (круглосуточно)

103 — скорая медицинская помощь (круглосуточно)

112 – ЕДДС (круглосуточно)

Содержание

I. План-схемы образовательного учреждения.

1. Район расположения дошкольного образовательного учреждения, пути движения транспортных средств и детей (воспитанников).
2. Организация дорожного движения в непосредственной близости от дошкольного образовательного учреждения с размещением соответствующих технических средств организации дорожного движения, маршруты движения детей.
3. Маршруты движения организованных групп детей от дошкольного образовательного учреждения к Дому культуры «Индекс».
4. Пути движения транспортных средств к местам разгрузки/погрузки и рекомендуемые безопасные пути передвижения детей по территории дошкольного образовательного учреждения.











II. Приложение

План-схема пути движения транспортных средств и детей (воспитанников) при проведении дорожных ремонтно-строительных работ вблизи дошкольного образовательного учреждения.

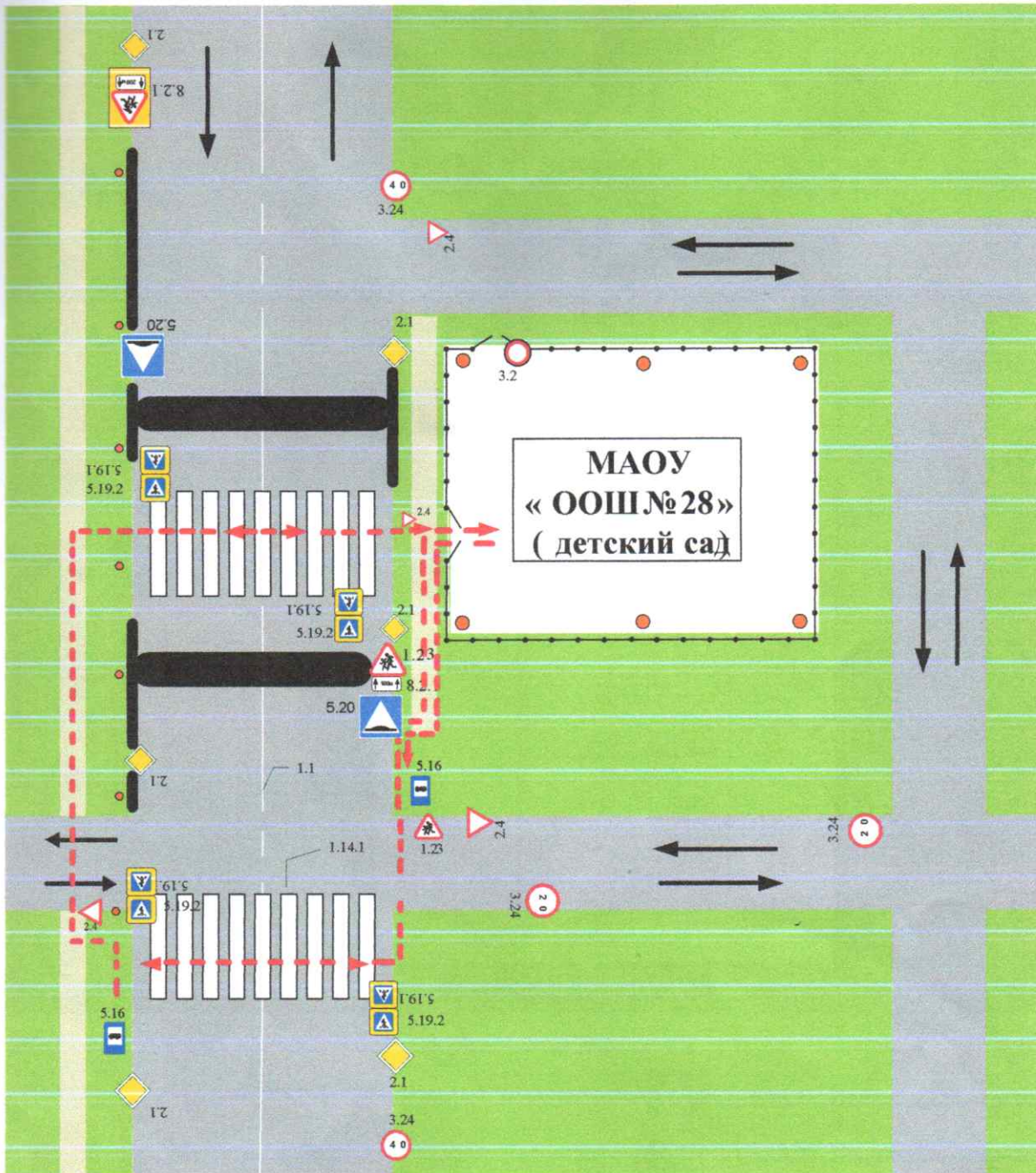
I. План-схемы дошкольного образовательного учреждения

1. Район расположения дошкольного образовательного учреждения, пути движения транспортных средств и детей (обучающихся, воспитанников)



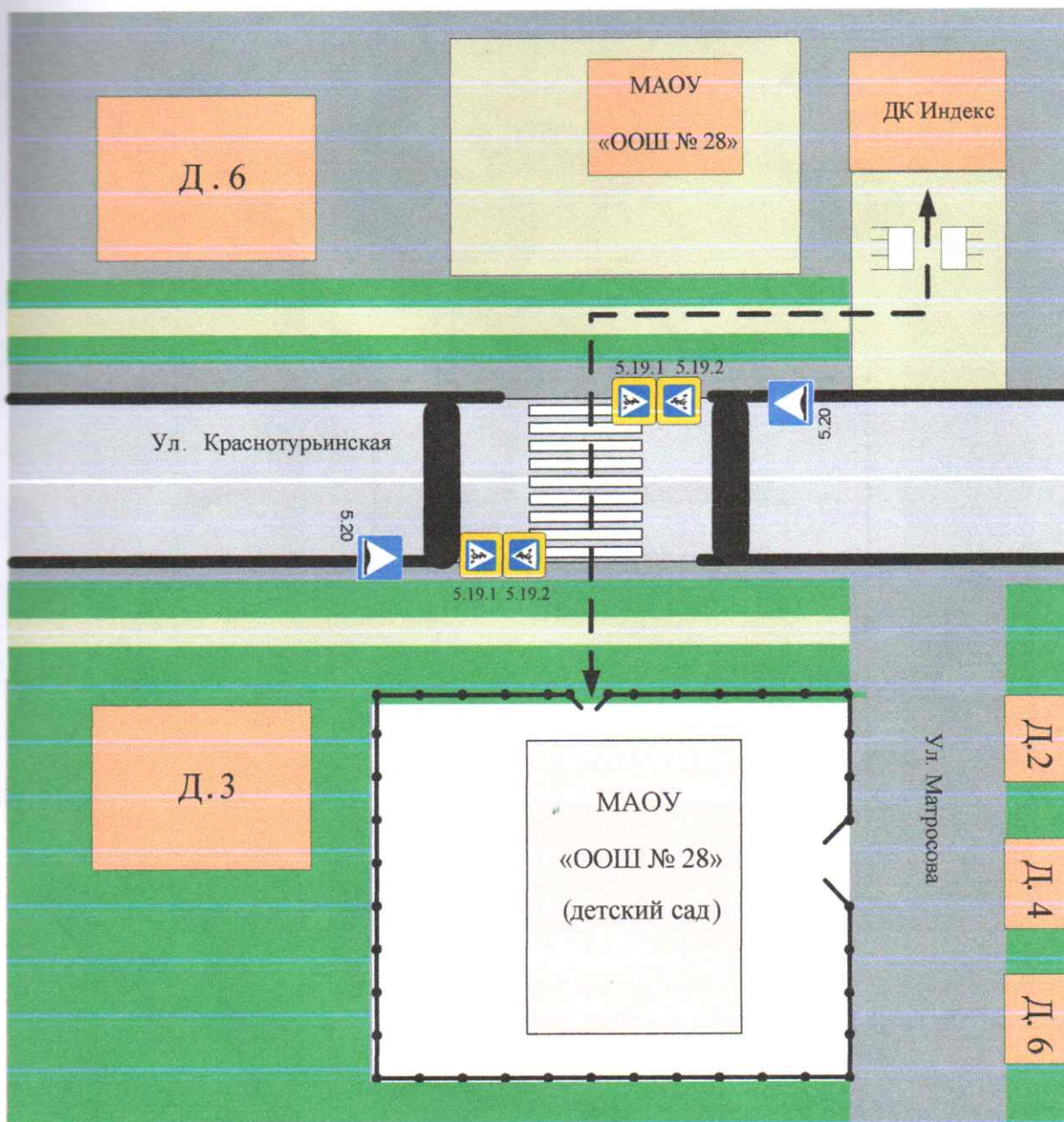
-  - движение транспортных средств
-  - движение детей в (из) образовательное учреждение
-  - жилая застройка
-  - проезжая часть
-  - тротуар
-  - искусственное освещение
-  - направление движения через пешеходный переход
-  - 5.19.1 пешеходный переход
-  - 5.19.2 пешеходный переход
-  - искусственная неровность










2. Схема организации дорожного движения в непосредственной близости от дошкольного образовательного учреждения с размещением соответствующих технических средств организации дорожного движения, маршрутов движения детей



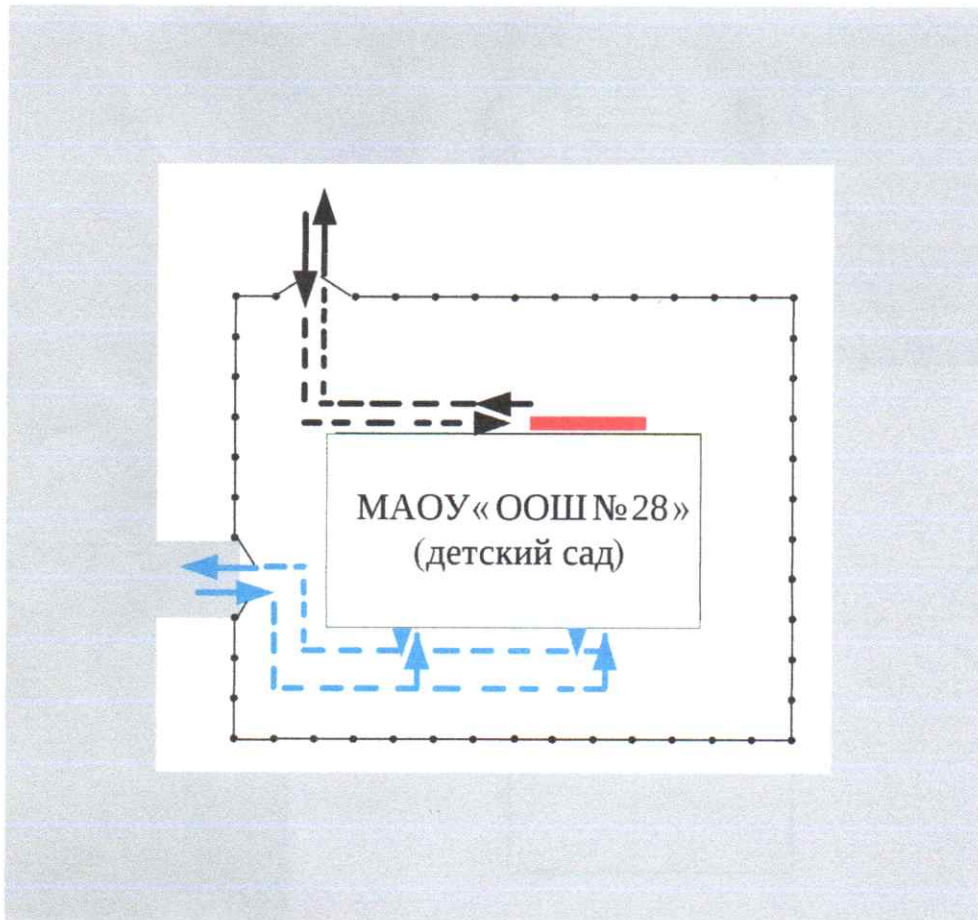
-  - 2.1 Главная дорога
-  - 1.23 Дети
-  - 3.24 Ограничение максимальной скорости
-  - 3.2 Движение запрещено
-  - 2.4 Уступите дорогу
-  - Ограждение образовательного учреждения
-  - Искусственное освещение
-  - 5.16 Место остановки автобуса
-  - 5.19.1 пешеходный переход
-  - 5.19.2 пешеходный переход
-  - Направление движения транспортного потока
-  - Направление движения детей от остановок маршрутных транспортных средств
-  - Искусственная неровность
-  - Ограждение





3. Маршруты движения организованных групп детей от дошкольного образовательного учреждения к Дому культуры «Индекс»



-  - Ограждение образовательного учреждения
-  - Жилая застройка
-  - Проезжая часть
-  - Тротуар
-  - Направление безопасного движения группы детей
-  - 5.19.1 Пешеходный переход
-  - 5.19.2 Пешеходный переход
-  - Искусственная неровность
-  - Ограждение

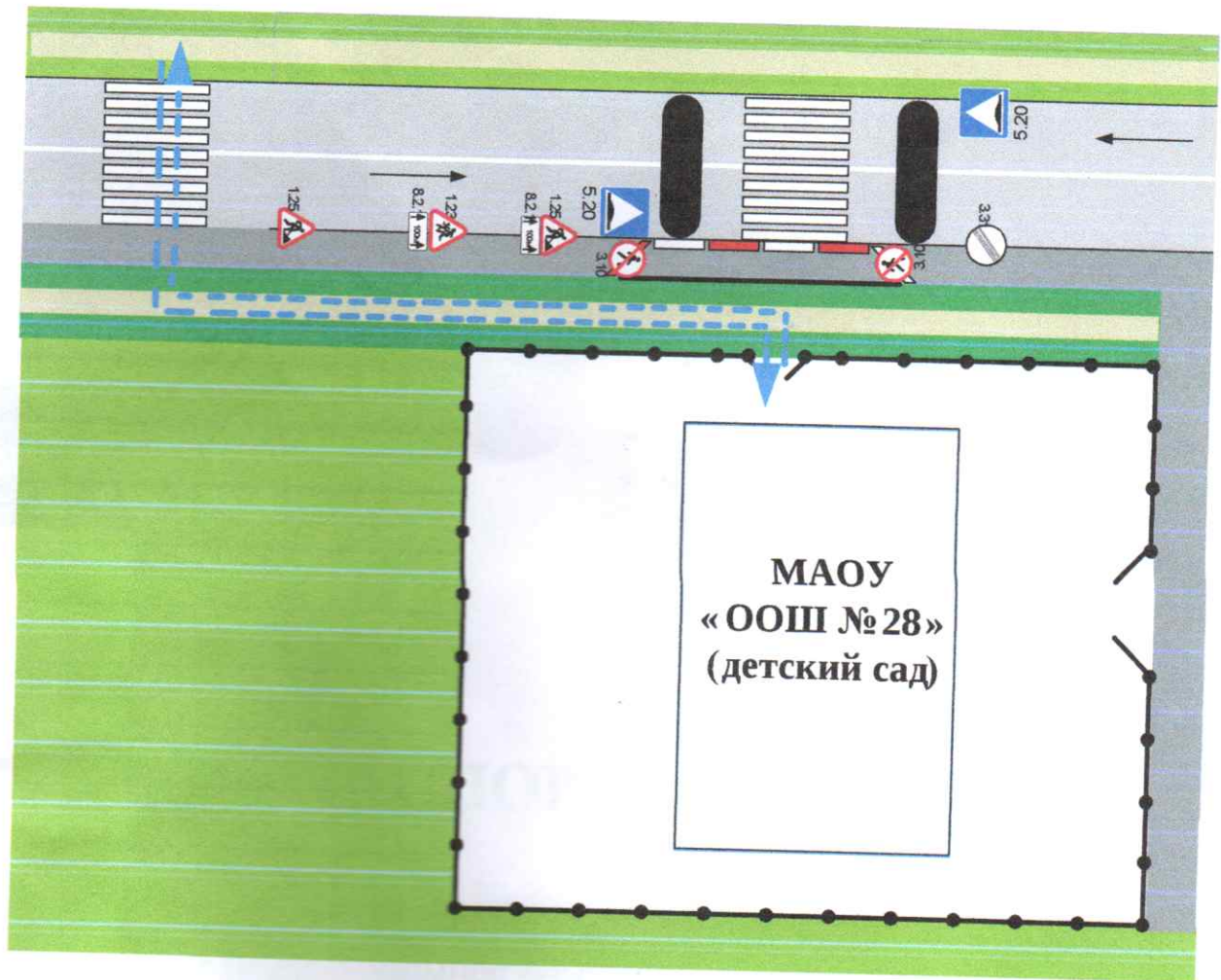
4. Пути движения транспортных средств к местам разгрузки/погрузки и рекомендуемые безопасные пути передвижения детей по территории дошкольного образовательного учреждения








-  - Въезд / выезд грузовых транспортных средств
-  - Движение грузовых транспортных средств по территории образовательного учреждения
-  - Движение детей и подростков на территории образовательного учреждения
-  - Место разгрузки / погрузки

II. Приложение

План-схема пути движения транспортных средств и детей (воспитанников) при проведении дорожных ремонтно-строительных работ вблизи дошкольного образовательного учреждения



-  - направление движения транспортного потока
-  - рекомендуемое направление движения детей
-  - тротуар
-  - проезжая часть
-  - искусственная неровность

